

Visualiza y conoce los recursos turísticos a través de nuestro visor geográfico, [visor-redex.org](http://visor-redex.org)

En la comarca se pueden realizar actividades de senderismo, observación de aves, rutas a caballo, rutas de mountain bike –BT, multiaventura, escalada, piragüismo, vela-windsurf y remo, entre otras.

### Turismo activo / Actividades

- Río Guadiana Alto – Zújar (Lic).
- Zona Especial De Conservación Sierra Grande
- Sierras Centrales y Embalse de Alange (Zepa)
- Sierra Grande De Hornachos (Lic – Zepa)
- Rivera de los Limonetes – Nogales (Lic).
- Río Palomillas (Lic).
- Colonias de Cernícalo Primilla de Ribera del Fresno (Zepa).
- Complejo Lagunar de La Albuera (Lic)
- Llanos y Complejo Lagunar de La Albuera (Zepa).

### Patrimonio Natural / Nature / Património Natural

- Batalla de La Albuera, La Albuera.
- Las Candelas, Almendralejo.
- Vendimia Tradicional, Villafranca de los Barros.

### Fiestas de interés turístico / Festivites / Festas

- Museo Bodegas Vña Extremeña, Almendralejo.
- Centro de Interpretación Yacimiento del Valle.
- Centro de Interpretación de "Sierra Grande", los Barros.
- Museo Histórico y Etnográfico, Villafranca de los Barros.
- Centro de Interpretación de la Vida Tradicional de Hinojosa del Valle y su Comarca, Hinojosa del Valle.
- Centro de Interpretación de la Vida Tradicional de Hinojosa del Valle y su Comarca, Hinojosa del Valle.
- Museo Devocional del Santuario de Nuestra Señora de la Piedad, Almendralejo.
- Museo del Vino, Almendralejo.

### Museos y centros de interpretación / Museums / Museus

- Iglesia de San Martín, La Zarza.
- Iglesia de Ntra. Sra. del Valle, Villafranca de los Barros.
- El Obrero Extremeño, Almendralejo.
- Convento de San Antonio, Almendralejo.
- Casa-Palacio Marqués de la Encarnación, Almendralejo.
- Casa-Palacio de los Lastra, Torreeméjia.
- los Barros.
- Antigua Fábrica de las Harinas, Villafranca de los Barros.
- Abrijo de la Caldentia, La Zarza.
- Plaza de Toros, Almendralejo.
- Ruinas Romanas, Santa Marta.
- Teatro Carolina Coronado, Almendralejo.
- Termas romanas, Alange.
- Calzada romana de la Plata.

### Patrimonio cultural / Cultural Heritage / Património cultural

Los amantes de la naturaleza tienen en Hornachos una joya, la Zona de Especial Conservación de la Sierra Grande, con águilas imperiales, reales e ibéricas, buitres y búhos reales.

Hay que ver la villa termal de Alange y el singular arte morisco de Hornachos. En la cercana Almendralejo, Ciudad Internacional del Vino, hay que visitar las únicas bodegas del mundo que se hallan bajo los graderíos de una plaza de toros. En La Albuera se conmemora la más famosa batalla contra los franceses durante la Guerra de la Independencia.

### Qué visitar / What to visit / A não perder

## Sierra Grande - Tierra de Barros

Mapa turístico comarcal / Tourist map / mapa turístico



### Información turística / Tourist information / Informações turísticas

#### Oficinas de turismo

##### Tourist office / Posto de turismo

- Alange**  
C/ Trinidad, 19.  
Tlf.: 924 36 52 19  
[turismo@alange.es](mailto:turismo@alange.es)
- Almendralejo**  
Plaza de la Iglesia, 16  
Tlf.: 924 66 69 67  
[turismo@almendralejo.es](mailto:turismo@almendralejo.es)
- Hornachos**  
C/ Felipe Trigo, 1 ( Casa de Cultura)  
Tlf.: 924 53 35 33  
[turismo@hornachos.es](mailto:turismo@hornachos.es)
- Villafranca de los Barros**  
Plaza de España, 11  
Tlf.: 924 52 08 35  
[turismo@villafrancadelosbarros.es](mailto:turismo@villafrancadelosbarros.es)

Descargate la aplicación turística para dispositivos móviles "Extremadura Rural"



[www.turismoextremadura.com](http://www.turismoextremadura.com)

### Red Extremeña de Desarrollo Rural (REDEX)

C/ Santa Cristina, s/n (Edif. Embarcadero)  
10195 - Cáceres  
Tlf.: 927 62 68 29 / 927 62 68 30  
[redex@redex.org](mailto:redex@redex.org)  
[www.redex.org](http://www.redex.org)



### Mapa turístico comarcal

Tourist map / mapa turístico


## Extremadura Rural

### Comarca



# Sierra Grande Tierra de Barros



Red Extremeña de Desarrollo Rural



Sierra de Hornachos



- Aceuchal**
- Alange**
- Albuera (La)**
- Almendralejo**
- Corte de Peleas**
- Entrín Bajo**
- Hinojosa del Valle**
- Hornachos**
- Oliva de Mérida**
- Palomas**

- Puebla de la Reina**
- Puebla del Prior**
- Ribera del Fresno**
- Santa Marta**
- Solana de los Barros**
- Torreeméjia**
- Villafranca de los Barros**
- Villalba de los Barros**
- Zarza (La)**

Límites: se encuentra situada en el mismo centro de la provincia de Badajoz. Al norte tiene a Mérida como ciudad importante; al sur las comarcas de la Campiña Sur y Zafra-Rio Bodión; al este, las Vegas Altas del Guadiana; y al oeste limita con la comarca de Olivenza y el término municipal de Badajoz.

Habitantes: 86.121

Llanuras de Tierras de Barros.

Hornachos, de 948 m de altura, y al oeste las Al este la de Sierra Grande, con el pico de Altitud: tiene dos comarcas muy definidas.

Temperatura media anual: 16,9°C

Area total: 1.922,9 Km<sup>2</sup>

### Otras informaciones de interés

En la Sierra Grande de Hornachos hay lince, gatos monteses, zorros y tejones, acebuches, adelfas y fresnos, éstos en las márgenes fluviales.

Entre las aves citamos: águilas reales e imperiales, halcones peregrinos, grullas, perdices, búhos reales y cigüeñas negras. Peces: jarabugos, barbos, carpas, bogas del Guadiana, pardillas y percasoles.

### Flora

Cabe destacar el Salón del Vino y la Aceituna de Mesa que anualmente celebra Almendralejo.

olivareras, donde se asienta la comarca sede de la Denominación de Origen Ribera del Guadiana. Barros. Resulta más llana esta Tierra de Barros, rojiza pero muy rica en producciones vitivinícolas y Entrín Alto y por las pedanías de Cortegana y Aldea de Retamar, ambas pertenecientes a Solana de los Barros. Comienza en Torreeméjia y concluye en Solana de los Barros, pasando por Almendralejo, Aceuchal, Villalba de los Barros, Santa Marta, La Albuera, Corte de Peleas, Entrín Bajo y su pedanía ambas bellos parajes montañosos. La segunda ruta discurre hacia el oeste, por la zona de Tierra de transita por una región que cuenta con dos interesantes Zonas de Especial Protección de Aves: la Puebla de la Reina, Hornachos, Puebla del Prior, Ribera del Fresno e Hinojosa del Valle. Este recorrido Alange hasta Villafranca de los Barros pasa por las poblaciones de La Zarza, Oliva de Mérida, Palomas, Una primera ruta, hacia el este, bien puede incluir la zona conocida como Sierra Grande. Desde llanos de Tierra de Barros hacia poniente.

Esta extensa comarca, partida por la Via de la Plata y situada en el centro de la provincia de Badajoz, resulta para el viajero una región divergente, con la presencia de la sierra de Hornachos al oriente y los

## Comarca de Sierra Grande - Tierra de Barros



### Carreteras / Roads / Estradas

- Autovías / Main Roads / Auto-estrada
- Nacionales / National Road Network / Rede Nacional
- Red Básica / Basic Road Network / Rede Básica
- Red Intercomarcal / Regional Road Network / Rede Regional
- Red Local / Local Road Network / Rede Local
- Otras Carreteras Locales / Other Local Roads / Outras Estradas Locais
- Ferrocarril / Railroads / Rede Caminho de Ferro

### Puntos de interés turístico / Tourist attractions / Atrações turísticas

- Monumento civil / Civil monument / Monumento civil
- Zona arqueológica / Archaeological zone / Área arqueológica
- Monumento militar / Military monument / Monumento militar
- Monumento religioso / Religious monument / Monumento religioso
- Conjunto histórico / Historic building / Conjunto histórico
- Oficina de información turística / Tourism office / Posto de turismo
- Área natural protegida / Protected natural area / Área natural protegida
- Arbol singular / Outstanding tree / Árvore notável
- Mirador / Observatory / Observatório
- Observación de aves / Bird observation / Observação de aves
- Lugar de interés patrimonial / Interesting landscape / Paisagem interessante
- Zona de baño / Bathing area / Área de banho
- Actividades náuticas / Nautical activities / Atividades náuticas

### Rutas / Routes / Rotas

- Calzada Romana de la Plata / Camino de Santiago / Silver Roman Road / The way of St. James / Caminho romano da Prata / Caminho de Santiago
- Camino Mozárabe de Santiago / Mozarab route of Santiago / Caminho mozarabe de Santiago

Esta extensa comarca, partida por la Vía de la Plata y situada en el centro de la provincia de Badajoz, resulta para el viajero una región divergente, con la presencia de la sierra de Hornachos al oriente y los llanos de Tierra de Barros hacia poniente.

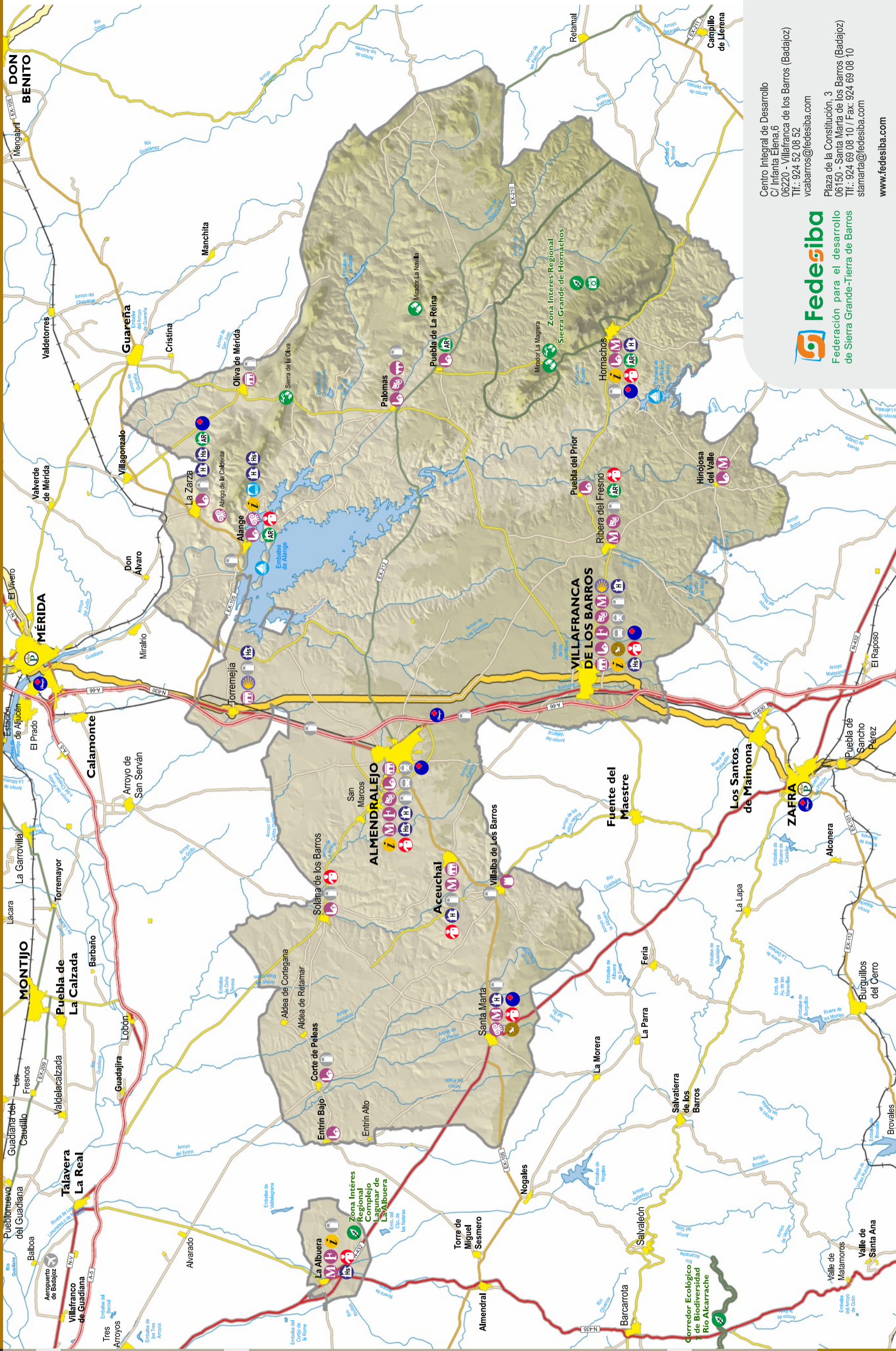
Tierra de Barros ha sabido industrializar la producción de sus productos agrícolas, sobre todo del vino y del aceite, hasta generar denominaciones de origen propias reconocidas a nivel nacional e internacionalmente. Almendralejo es la Ciudad Internacional del Vino, donde anualmente se celebra el Salón del Vino y la Aceituna de Mesa y donde se puede visitar las únicas bodegas del mundo que se hallan bajo los gradieros de una plaza de toros.

Las tradiciones populares más destacadas son las fiestas declaradas de Interés Turístico como la Albuera que conmemora la famosa batalla contra los franceses durante la Guerra de la Independencia; las Candelas que se celebran en Almendralejo y la Vendimia Tradicional en Villafranca de los Barros en honor a la cultura vitivinícola y como justo reconocimiento a la más significativa de las actividades agrícolas de Tierra de Barros.

Alange es el municipio con más raigambre turística de la comarca debido a la presencia de su Balneario, de origen romano.

# Comarca Sierra Grande Tierra de Barros

[www.fedesiba.com](http://www.fedesiba.com)



Centro Integral de Desarrollo  
C/ Infanta Elena, 6  
06220 - Villafranca de los Barros (Badajoz)  
Tlf.: 924.52.08.52  
vbarros@fedesiba.com



Federación para el desarrollo  
de Sierra Grande-Tierra de Barros  
Plaza de la Constitución, 3  
06150 - Santa Marta de los Barros (Badajoz)  
Tlf.: 924.69.08.10 / Fax: 924.69.08.10  
siamarta@fedesiba.com

[www.fedesiba.com](http://www.fedesiba.com)